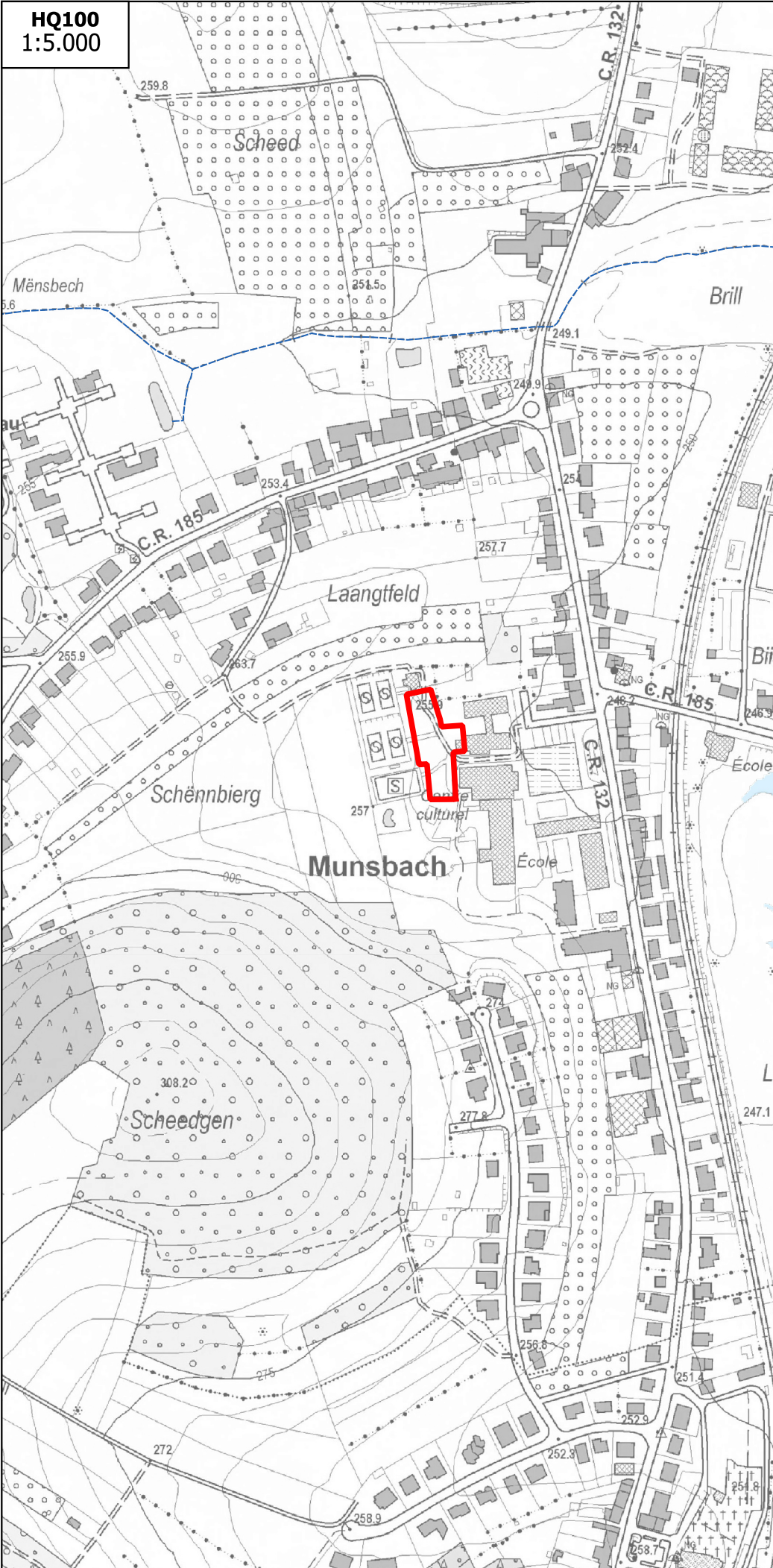
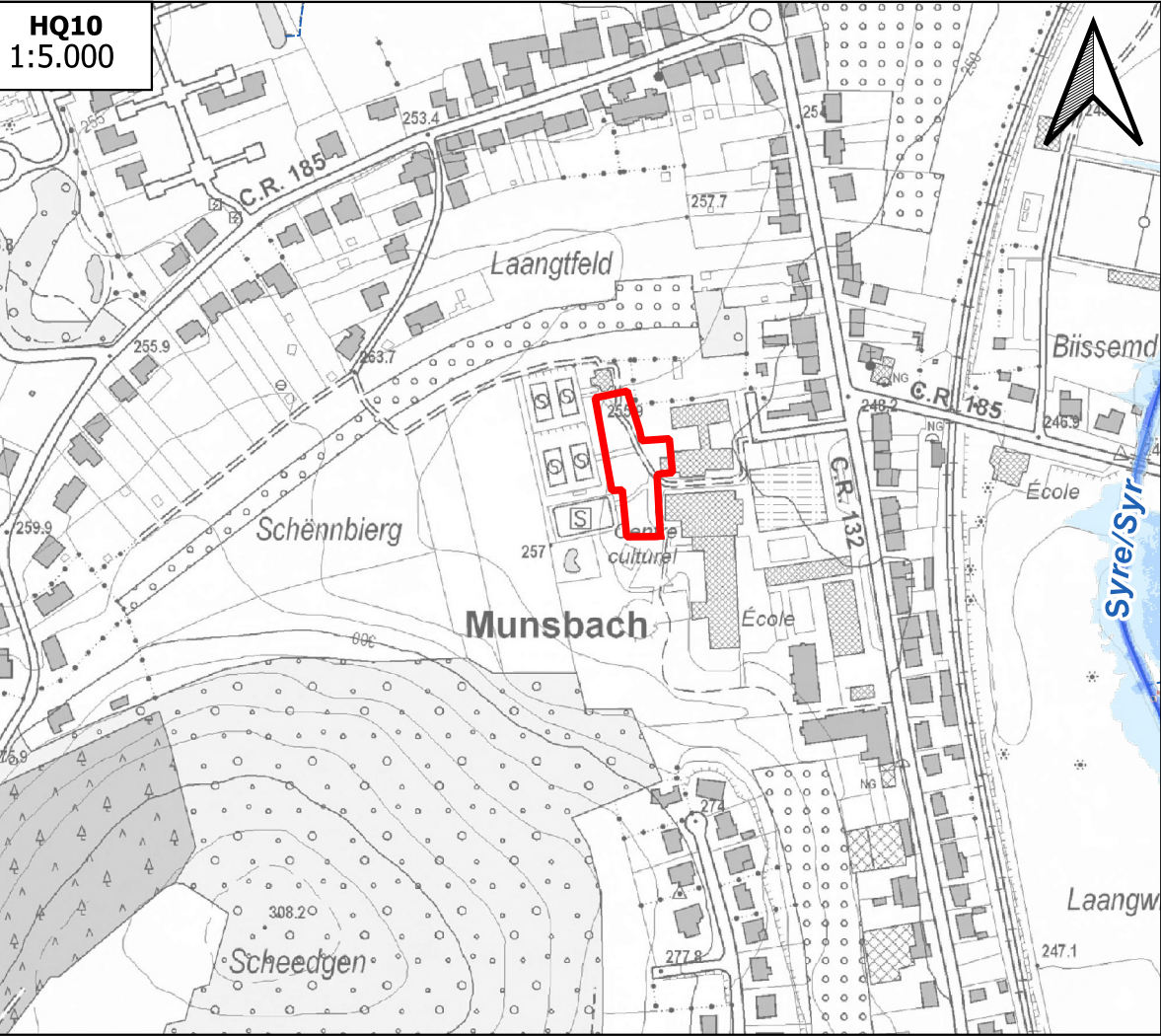


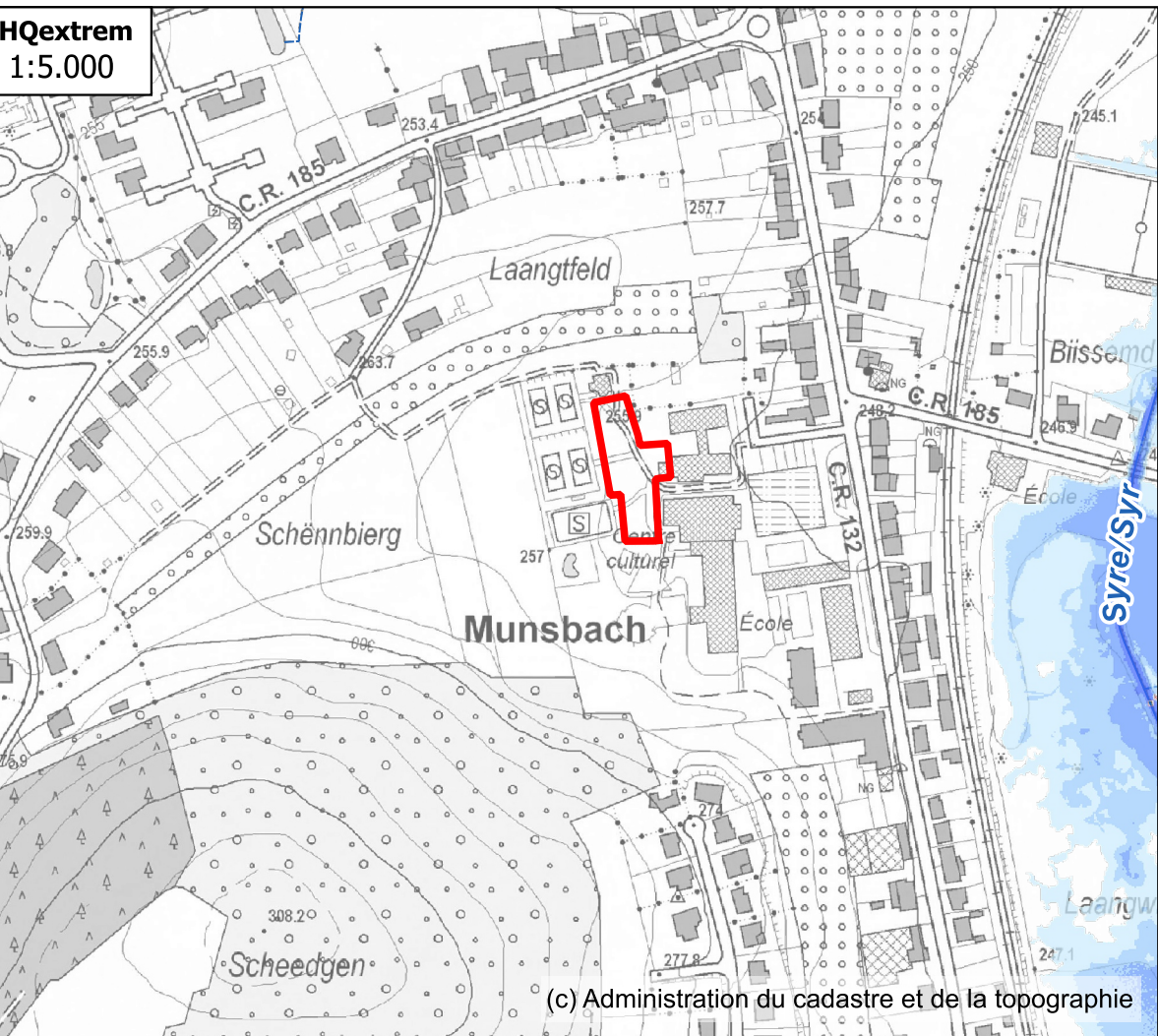
HQ100
1:5.000



HQ10
1:5.000



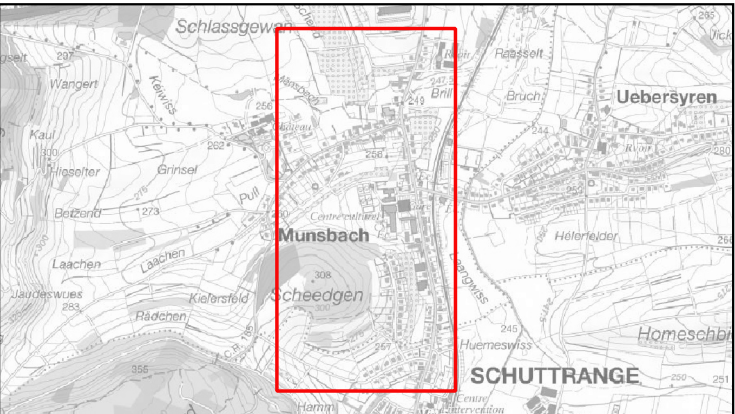
HQextrem
1:5.000



(c) Administration du cadastre et de la topographie

Legende

- Projektgrenze
- Fließgewässer:
- Permanent wasserführend
 - Temporär wasserführend
- Wasserhöhe (Hauteur d'eau):
- < 0,5 m
 - > 0,5 - 1 m
 - > 1 - 2 m
 - > 2 - 4 m
 - > 4 m
- Zones inondables non-connectées au cours d'eau



Auftraggeber:		
Administration communale de Schuttrange		
Objekt: Geothermiebohrung im Rahmen der Erweiterung des Schulcampus "An der Däilt" in Schuttrange		
Plan: Hochwassergefahren		
	Maßstab:	1:5.000 (DIN A3)
	Datum:	23.05.2025
	2968-037-a	